

**Euroregionalne
sportowe i turystyczne imprezy na orientację
BOLESŁWIEC 11-12.09.2021 r.**



Euroregionalny Festiwal Biegów na Orientację
Euroregionální festival orientačního běhu

Otwarte Mistrzostwa Dolnego Śląska
w Biegu na Orientację

**Dolnośląski
Festiwal
Biegu na
Orientację**



Nazwa i ranga zawodów

Euroregionalny Festiwal Biegu na Orientację - Dolnośląski Festiwal Biegu na Orientację z Otwartymi Mistrzostwami Dolnego Śląska w Biegu na Orientację, zawody Centralnego Terminarza Zawodów, liczone do rankingu Polskiego Związku Orientacji Sportowej ze współczynnikiem 0,8, zawody dwudniowe, dwuetapowe z Otwartymi Mistrzostwami Dolnego Śląska w Biegu na Orientację (dystans średni - sobota).

Organizator

Gmina Miejska Bolesławiec
Miasto Czeska Lipa

Współpraca

Dolnośląski Związek Orientacji Sportowej

Biuro organizacyjne

Miejski Ośrodek Sportu i Rekreacji w Bolesławcu

Komitet organizacyjny:

Kierownik zawodów: Dariusz Pachnik
Sędzia główny: Małgorzata Pachnik
Obsługa SI: Wojciech Pachnik
Kierownik startu: Marek Wojnowicz
Kierownik biura zawodów: Mateusz Madej

System potwierdzania punktów

Zawody zostaną przeprowadzone przy użyciu bezdotykowego systemu potwierdzania punktów SportIdent AIR+.

Kategorie wiekowe

K10, K12, K14, K16, K21, K35, K40, K45, K50 + K60
M10, M12, M14, M16, M21, M35, M40, M45, M50, M60 + M70
Rodzinna

Procedura startu

Boksy startowe:
-3' - weryfikacja zawodnika (clear + check)
-2' - pobranie opisów
-1' - pobranie mapy i sprawdzenie kategorii

Punkt medyczny

Punkt medyczny będzie zlokalizowany w sąsiedztwie biura zawodów

Finansowanie

- Unia Europejska w ramach Europejskiego Funduszu Rozwoju Regionalnego
- Budżet państwa
- Gmina Miejska Bolesławiec

Program zawodów

Etap 1 bieg sprinterski, Bolesławiec	
Od 14:00	Działalność biura zawodów
15:00	Zamknięcie kwarantanny
14:45 - 15:30	Start kategorii Rodzinnej
15:45	Ostatnia możliwość sczytania chipów kat. Rodzinna
16:00	Minuta 00
19:00	Ceremonia zakończenia biegu sprinterskiego, Rynek w Bolesławcu
Niedziela - 12 września 2021	
Etap 2 bieg klasyczny, Bolesławiec, kąpielisko „Leśny Potok”	
Od 9:00	Działalność biura zawodów
10:00	Minuta 00
12:30	Obiad
13:00	Ceremonia zakończenia Zawodów o Puchar ERN
13:30	Ceremonia zakończenia EFBnO

Etap 1 - najważniejsze informacje

Biuro i centrum zawodów

W budynku MCC BOK, Plac Piłsudskiego 1C w Bolesławcu. W biurze zawodów będą wydawane numery startowe dla uczestników.

Sczytywanie chipów na mecie w Rynku (za wyjątkiem kategorii Rodzinnej, które sczytują się w centrum zawodów).

Start

Dla kategorii Rodzinnej - start będzie zlokalizowany w pasażu MCC BOK. Kategorie te startują w godz. 14:45 do 15:30.

Pozostałe kategorie - dojdzie na start znakowane od biura zawodów **niebieskimi** wstążkami - ok. 200 m (oznaczony na mapce rozgrzewkowej).

Uwaga! Na starcie dla kategorii Rodzinnej można pobrać mapę rozgrzewkową, która jest jednocześnie trasą w ramach World Orienteering Day (ok. 500m). Dla chętnych pomiar czasu SportIdent (konieczne sczytanie przed rozpoczęciem biegu sprinterskiego).

Kwarantanna przed startem

Wszyscy zawodnicy mają obowiązek znaleźć się w strefie kwarantanny, która obejmuje Plac Piłsudskiego, do godz. 15:00.

Meta

Dla kategorii Rodzinnej - meta będzie zlokalizowana w pasażu MCC BOK.

Dla pozostałych kategorii - meta w Rynku.

Prosimy aby po ukończonym biegu pozostać w obrębie Rynku do czasu startu ostatniego zawodnika.

Parking

Na miejskich parkingach.

Toalety

W MCC BOK - strefa kwarantanny przed startem.

W Ratuszu od strony północnej - strefa kwarantanny na mecie.

Mapa

Mapa „Bolesławiec – miasto”, skala 1:2000 dla KM10N i Rodzinnej, pozostałe kategorie skala 1:4000, warstwice co 2 m, ISSPrOM 2019, autorzy: Jończy D., Pachnik W.

Limit biegu

45 minut

Nagrody i ceremonia zakończenia sprintu

Najlepsze „trójki” z kategorii sportowych zostaną wyróżnione medalami i dyplomami.


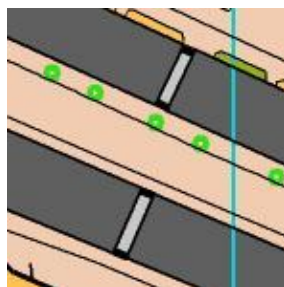
Wśród wszystkich uczestników rozlosowane zostaną ceramiczne upominki rzeczowe

Wręczenie nagród o godz. 19:00 na Rynku w Bolesławcu.

Uwagi do biegu sprinterskiego

1.


W obrębie starego miasta znajdują się przejścia (pasaże) przez budynki. Bramy, które widać na zdjęciach, są zamykane na klucz. Czasem jednak zdarza się, iż mieszkańcy pozostawiają taką bramę otwartą. Aby wyeliminować losowość w tym przypadku postanowiliśmy „zamknąć” przejścia dla zawodników. Na mapie przejścia z dwóch stron będą oznaczone symbolem muru nie do przejścia. Osoby pilnujące PK kontrolnych są poinstruowane o zwracanie uwagi na zawodników łamiących przepisy.



2.

Kategorie K21, M21, K35 na swojej trasie będą miały 2-krotny przebieg (tam i z powrotem) przez drogę o większym natężeniu ruchu (ul. Kubika). Przebieg przez drogę ograniczono do przejścia dla pieszych,

które oznaczone jest symbolem 710 - Przejście. Przekraczanie w innym miejscu jest niedozwolone i będzie karane dyskwalifikacją.



3.

Wszyscy uczestnicy są zobowiązani do przestrzegania przepisów ruchu drogowego (m.in. poruszanie się po chodnikach, przekraczanie ulicy w dozwolony sposób i dozwolonych miejscach). Prosimy również pamiętać, że zawodnik nie ma pierwszeństwa przed nadjeżdżającym samochodem.

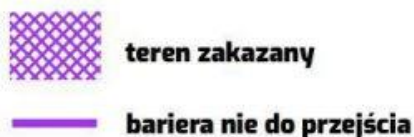
4.

Na mapie występują tereny zakazane oznaczone symbolem nr 709 oraz bariery nie do przejścia oznaczone symbolem nr 708.

W terenie miejsca te będą oznaczone białą-czerwoną taśmą.

Przy tych elementach będą znajdowali się sędziowie.

Przekroczenie tych elementów będzie karane dyskwalifikacją zawodnika.



Etap 2 - najważniejsze informacje

Biuro i centrum zawodów

Na terenie kompleksu „Leśny Potok” w Bolesławcu, współrzędne GPS 51.246064, 15.568407.

Start

Dojście znakowane od biura zawodów **niebieskimi** wstążkami - ok. 300 m.

Meta

W odległości 200 m od CZ, dojście z mety nie będzie oznakowane.

Mapa

„Orientpark - Strzelnica”, skala 1:10000, warstwice co 2,5 m, ISOM 2017-2, autor: Pawłowicz A.

Parking

Na terenie przyległym do kompleksu „Leśny Potok”, dla autobusów zalecany parking przy ul. Rzemieślniczej (51.250928, 15.571533).

Toalety

Na terenie basenów.

Limit biegu

180 minut

Nagrody i ceremonia zakończenia sprintu

Najlepsze „trójki” z kategorii sportowych zostaną wyróżnione pucharami i dyplomami. Wśród wszystkich uczestników rozlosowane zostaną ceramiczne upominki rzeczowe. Wręczenie nagród o godz. 13:00 i 13:30 na terenie „Leśnego Potoku”.

Postanowienia końcowe

- 1) Organizator jest ubezpieczony od odpowiedzialności cywilnej.
- 2) Zasady bezpieczeństwa i odpowiedzialność zawodnika z tytułu nieszczęśliwych zdarzeń:
 - Udział w biegu jest na własną odpowiedzialność z pełną świadomością niebezpieczeństw i ryzyk wynikających z charakteru tego wydarzenia.
 - Wszyscy uczestnicy są zobowiązani do przestrzegania przepisów ruchu drogowego (m.in. poruszanie się po chodnikach, przekraczanie ulicy w dozwolony sposób i dozwolonych miejscach). Prosimy również pamiętać, że zawodnik nie ma pierwszeństwa przed nadjeżdżającym samochodem.
 - Organizator w celu zminimalizowania ryzyka zapewnia rozsądne projektowanie tras tak, aby w jak najmniejszym stopniu powodowały one konieczność przekraczania jezdni.
 - Organizator nie ponosi odpowiedzialności za ewentualne kolizje i wypadki podczas zawodów
- 3) Zawodnicy muszą posiadać aktualne badania sportowo-lekarskie, które będą weryfikowane w biurze zawodów. Zawodnicy bez aktualnych badań nie zostaną dopuszczeni do startu.
- 4) Zawodnik biorący udział w biegach wyraża zgodę na przetwarzanie swoich danych osobowych dla potrzeb klasyfikacji zawodów oraz na nieodpłatne rozpowszechnianie wizerunku utrwalonego na zdjęciach i innych materiałach wykonanych w ramach działań na potrzeby promocyjne, sprawozdawcze i archiwizacji projektu.

Życzymy powodzenia!

Organizatorzy

Wszystkie działania uwzględniały będą ewentualnie obowiązujące, zarówno w Polsce, jak i w Czechach, obostrzenia związane z pandemią koronawirusa COVID-19

Parametry tras

E1			E2			E3		
Trasa	PK	Długość	Trasa	PK	Długość	Trasa	PK	Długość
K10	6	1,8 km	K10	11	1,5 km	K10	6	1,7 km
K12	6	2,0 km	K12	12	1,7 km	K12	6	2,8 km
K14	9	2,6 km	K14	13	1,8 km	K14	9	3,4 km
K16	10	3,0 km	K16	14	2,3 km	K16	10	5,6 km
K21	17	4,3 km	K21	18	3,1 km	K21	17	8,5 km
K35	12	2,9 km	K35	18	2,9 km	K35	14	6,0 km
K40	10	2,8 km	K40	14	2,3 km	K40	14	6,0 km
K45	10	2,6 km	K45	14	2,3 km	K45	10	5,4 km
K50+60	9	2,0 km	K60	11	1,8 km	K60	12	5,5 km
M10	6	1,8 km	M10	11	1,5 km	M10	6	1,7 km
M12	8	2,2 km	M12	14	1,9 km	M12	9	3,4 km
M14	12	2,9 km	M14	13	2,1 km	M14	8	3,6 km
M16	13	3,8 km	M16	16	2,6 km	M16	13	6,4 km
M21	19	4,9 km	M21	24	4,0 km	M21	24	11,4 km
M35	13	3,9 km	M35	18	3,3 km	M35	15	8,7 km
M40	15	3,7 km	M40	17	3,0 km	M40	14	7,6 km
M45	13	3,3 km	M45	17	2,9 km	M45	14	7,1 km
M50	14	3,2 km	M50	15	2,7 km	M50	13	6,5 km
M60+70	11	2,3 km	M60	12	1,9 km	M60	13	5,9 km
10R	5	1,8 km	10R	9	1,0 km	10R	6	2,5 km

Przewyższenia na wszystkich etapach ok. 1% długości tras z wyłączeniem tras na E1: M21, K21 (70 m) M40 (50 m).

Kategorie Rodzinna - trasy faworkowane kolorem **czzerwonym**.

K10, K12, K14, K16, K21, K35, K40, K45, K50 + K60
M10, M12, M14, M16, M21, M35, M40, M45, M50, M60 + M70
Rodzinna