Bolesławiec Boleslavec

Rajd Krasnali

”Odkrywamy bolesławieckie pomniki przyrody z Leonem Piątkowskim”

Dětský výlet

"S Leonem Piątkowskim objevujeme přírodní památky v Bolesławci"

Bolesławiec to nie tylko znana na całym świecie ceramika, czy odrestaurowane zabytki, to także imponująco prezentujące się elementy zieleni miejskiej, zabytkowe planty, parki miejskie oraz bolesławieckie pomniki przyrody. Ochroną pomnikową objęto w Bolesławcu 15 pojedynczych okazów drzew (gatunki rodzime, pochodzenia obcego, a także okazy rzadko spotykanych gatunków, jak jedyny na Dolnym Śląsku dąb wielkoowocowy, czy jeden z czterech dolnośląskich dębów białych) oraz aleję lipową (lipa drobnolistna i lipa szerokolistna, razem 57 drzew). Bolesławiec jest też miastem, w którym ochroną pomnikową objęto największą na Dolnym Śląsku ilość głazów narzutowych, a jest ich 13 (7 pojedynczych , 1 grupa 2 głazów i jedna grupa 4 narzutników). Wyjątkowością bolesławieckich pomników przyrody jest to, że każdy z nich posiada własne imię.

Bolesławiec *není světoznámý jen díky keramice nebo restaurovaným památkám, ale také díky působivým prvkům městské zeleně, historickým parkům, městským parkům a přírodním památkám. Památková ochrana se v Bolesławci týká 15 jednotlivých dřevin (původních druhů, cizího původu, ale i vzácných druhů, jako je dub velkoplodý, jediný v Dolním Slezsku nebo jeden ze čtyř dolnoslezských dubů bílých), a lipová alej (lipa malolistá a lípa širokolistá, dohromady 57 stromů). Bolesławiec je také městem, ve kterém památková ochrana pokrývá největší počet bludných balvanů v Dolním Slezsku je jich 13 (7 jednotlivých balvanů, 1 skupina 2 balvanů a jedna skupina 4 balvanů). Jedinečnost přírodních památek v Bolesławci je v tom, že každá z nich má své pojmenování.*

Na mapie Bolesławca zaznaczono różne miejsca stanowiące punkty kontrolne (PK). Udział w imprezie na orientację polega na przebyciu trasy pomiędzy zaznaczonymi PK, którymi są różne obiekty stałe. Swoją obecność na właściwym PK uczestnik potwierdza sam poprzez dopasowanie zdjęcia do odwiedzanego PK oraz dokonanie odpowiedniego wpisu do karty startowej (tabelka). Wypełnione karty startowe należy dostarczyć lub przesłać do organizatora.

Na mapě Bolesławce byly označeny různé kontrolní body (KB). Potvrzení účasti na orientační akci spočívá v pokonání trasy mezi označenými kontrolními body, což jsou různé stálé objekty. Účastník svojí přítomnost na příslušném KB potvrzuje tím, že přiřadí fotografii k navštívenému KB a provede odpovídající zápis do startovní karty (tabulky). Vyplněné startovní karty by měly být odevzdány nebo zaslány organizatorovi

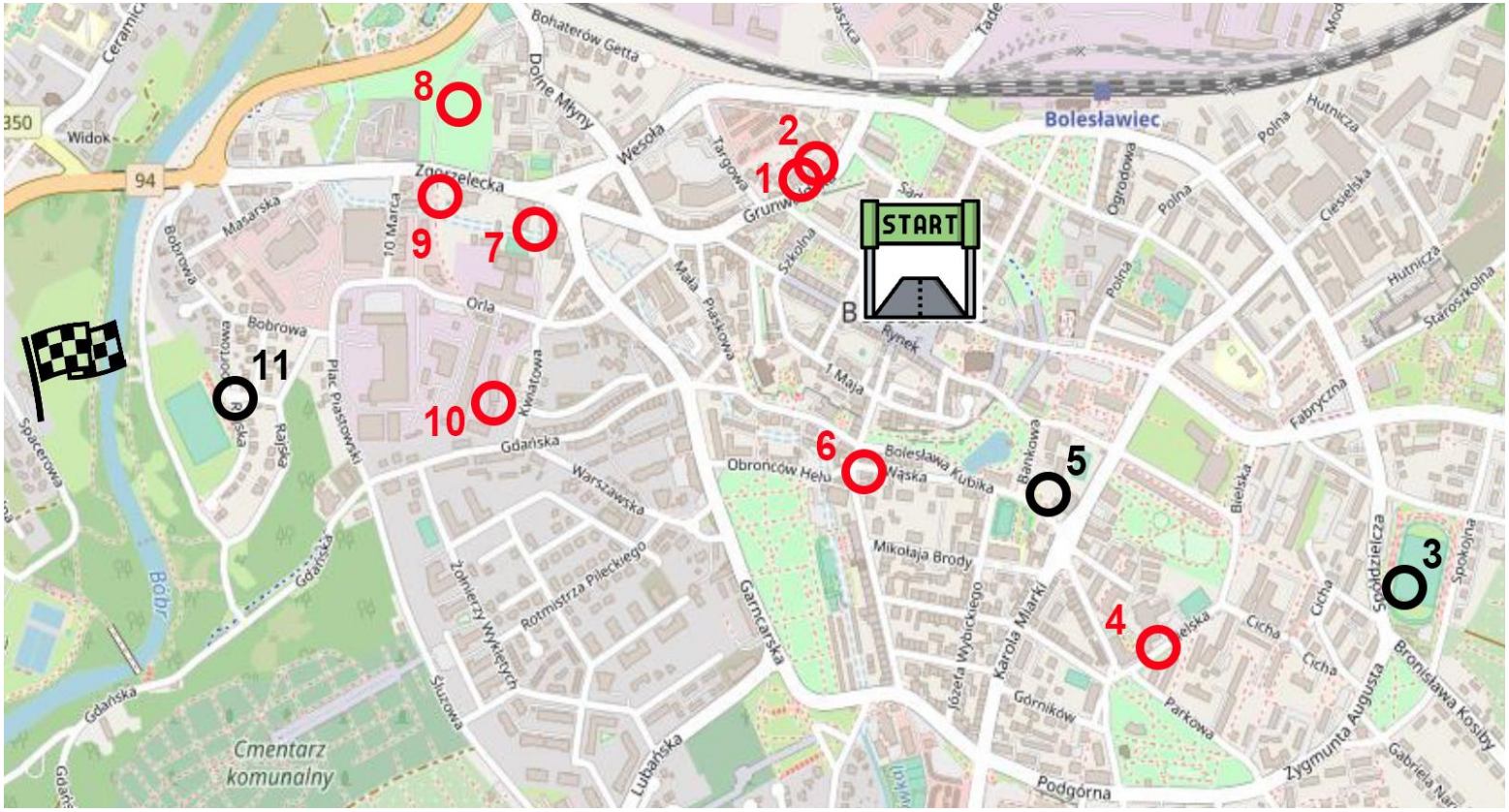

PK / PB	1	2	3	4	5	6	7	8	9	10	11
zdjęcie/fotografie											

Opracowanie:
(Natural Balance Sp. z o.o.)
Zbigniew Kowalczyk
Grzegorz Matoryn

Źródło mapy:
OpenStreetMap

N

PŘEKRAČUJEME HRANICE
PRZEKRACZAMY GRANICE
2014—2020

EVROPSKÁ UNIE / UNIA EUROPEJSKA
EVROPSKÝ FOND PRO REGIONÁLNÍ ROZVO
EUROPEJSKI FUNDUSZ ROZWOJU REGIONA

EUROREGION neisse–nisa–nysa

Wydano w ramach projektu nr CZ.11.4.120/0.0/0.0/16_012/0003237 pn.
„Poznaj Ziemię Bolesławiecką - Euroregionalny rajd pieszy i rowerowy szlakami Leona Piątkowskiego”
współfinansowanego ze środków Unii Europejskiej w ramach Europejskiego Funduszu Rozwoju Regionalnego
oraz środków budżetu państwa za pośrednictwem Euroregionu Nysa

Rajd Krasnali

”Odkrywamy bolesławieckie pomniki przyrody z Leonem Piątkowskim”

Dětský výlet

"S Leonem Piątkowskim objevujeme přírodní památky v Bolesławci"

Turystyczno-rekreacyjna impreza na orientację
impreza organizowana w ramach projektu
Poznaj Ziemię Bolesławiecką
Euroregionalny rajd pieszy i rowerowy
szlakami Leona Piątkowskiego

Turistická a rekreační akce v orientačním běhu
akce pořádaná v rámci projektu
Poznejte Bolesławiec a okolí
Euroregionální pěší a cyklistický výlet
po stezkách Leona Piątkowského

PB 1	**„Mandaryn”** - Jinan dvojlaločný (*Gingko biloba*) ul. Grunwaldzka 5. *Upravte fotografii*
PB 2	**Chochoł”** Tis obecný (*Taxus baccata*) ul. Grunwaldzka 5. Upravte fotografii
PB 3	**„Wiertaczy”** Bludné balvany, šedorůžová žula, střední zrnitost ul. Spółdzielcza (stadión). *Upravte fotografii.*
PB 4	**„Bakałarz”** - Dub (*Quercus robur*) ul. Bielska (před tělocvičnou)). *Upravte fotografii*
PB 5	**„Rajca”** - Bludné balvany, šedorůžová žula, střední zrnitost ul. Bankowa (náměstí). *Upravte fotografii*
PB 6	**„Narożny”** - Dub bílý (*Quercus alba 'Elongata'*) ul. Wąska / ul. Komuny Paryskiej (na křižovatce ulic). *Upravte fotografii*
PB 7	**„Jagna”** - Topol černý (*Populus nigra*) ul. Zgorzelecka 17 (u plotu školy, za čerpací stanicí). *Upravte fotografii*
PB 8	**„Krępy”** - Habr (*Carpinus betulus*) ul. Zgorzelecka (v centrální části parku u Pücklerova paláce)*Upravte fotografii*
PB 9	**„Pankracy”** - Platan javorolistý (*Platanus x hispanica* Mill) ul. Zgorzelecka 19 (soukromý pozemek, vnitřní komunikace, viditelné za ploty). *Upravte fotografii*
PB10	**„Tkacz”** - Dub velkoplodý (*Quercus macrocarpa*) ul. Kwiatowa 2 (areál ZUS, vedle budovy průmyslového závodu). *Upravte fotografii*
PB 11	**„Kogut”** - Nepravidelná žula, žula rapakiwi, střední zrnitost ul. Rajska (náměstí). *Upravte fotografii*

trino.pttk.pl

turystycznyboleslawiec.pl

PŘEKRAČUJEME HRANICE
PRZEKRACZAMY GRANICE
2014—2020

EVROPSKÁ UNIE / UNIA EUROPEJSKA
EVROPSKÝ FOND PRO REGIONÁLNÍ ROZVOJ
EUROPEJSKI FUNDUSZ ROZWOJU REGIONALNEGO

EUROREGION neisse–nisa–nysa

Projekt nr CZ.11.4.120/0.0/0.0/16_012/0003237 pn. „**Poznaj Ziemię Bolesławiecką - Euroregionalny Rajd pieszy i rowerowy szlakami Leona Piątkowskiego**” jest współfinansowany ze środków Unii Europejskiej w ramach Europejskiego Funduszu Rozwoju Regionalnego oraz środków budżetu państwa za pośrednictwem Euroregionu Nysa

Rajd Krasnali
”Odkrywamy bolesławieckie pomniki przyrody z Leonem Piątkowskim”

Dětský výlet
"S Leonem Piątkowskim objevujeme přírodní památky v Bolesławci"

A

B



C



D

E



F

G

H

I

J

K